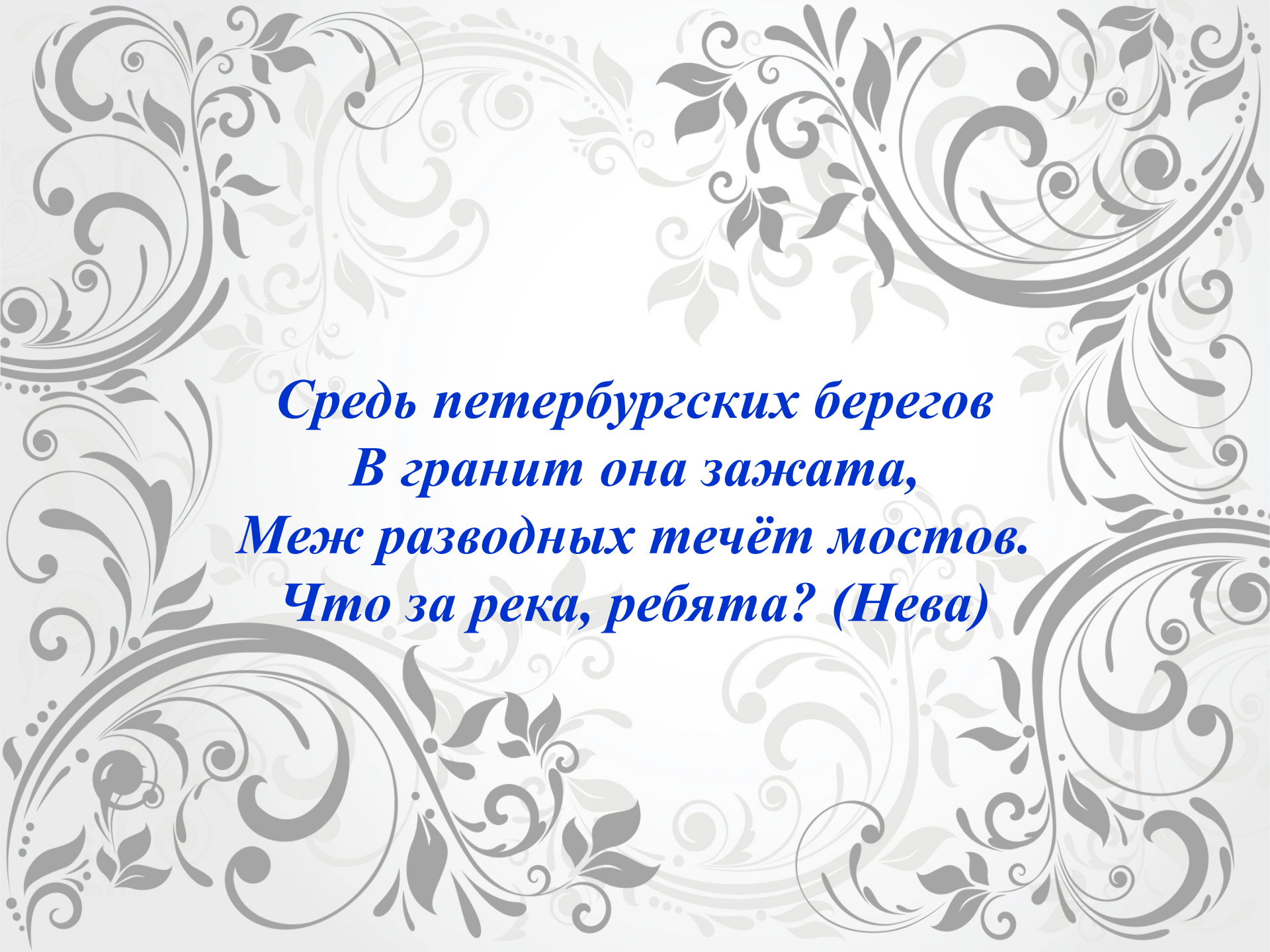


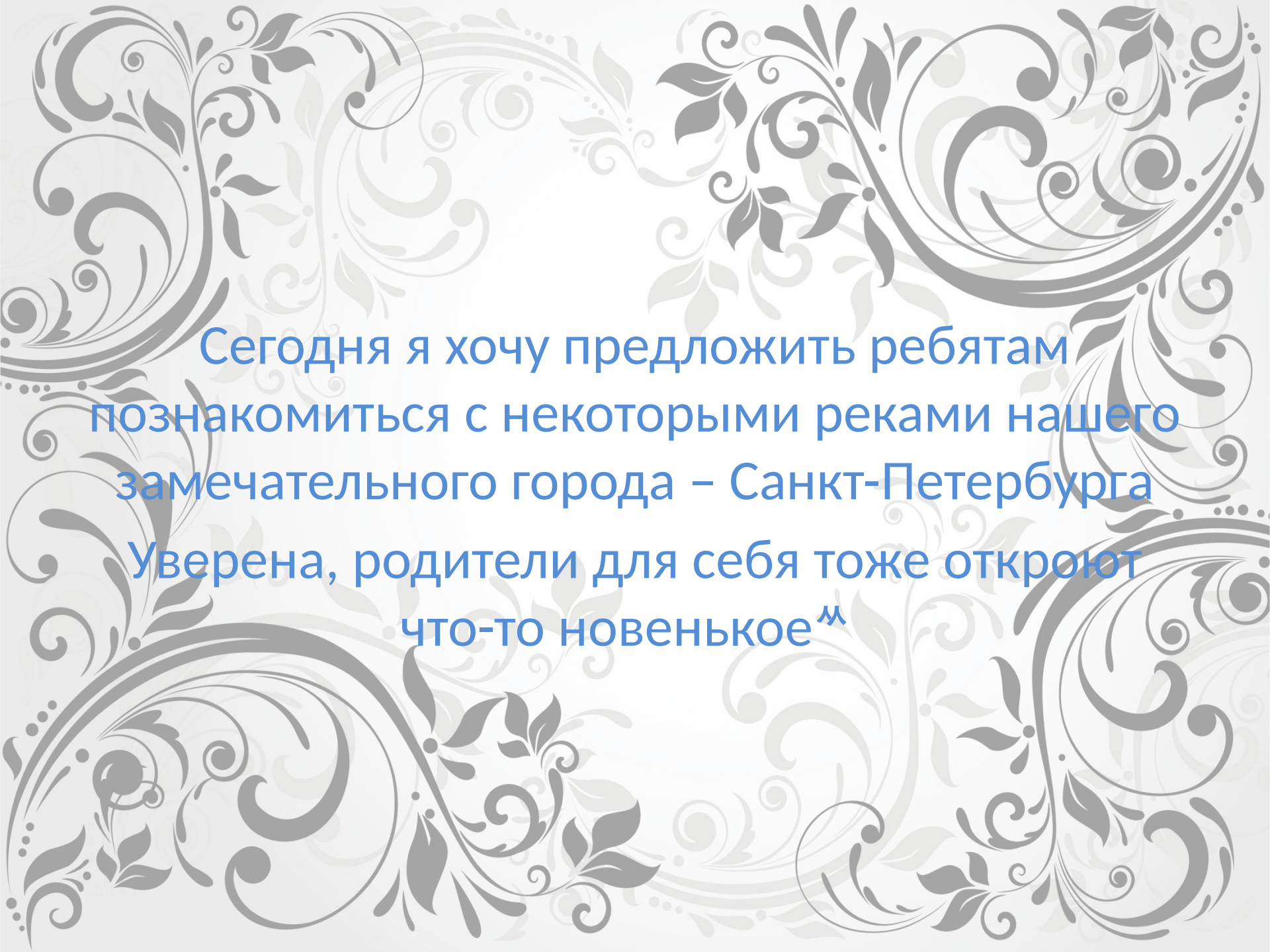
РЕКИ САНКТ-ПЕТЕРБУРГА






*Средь петербургских берегов
В гранит она зажата,
Меж разводных течёт мостов.
Что за река, ребята? (Нева)*





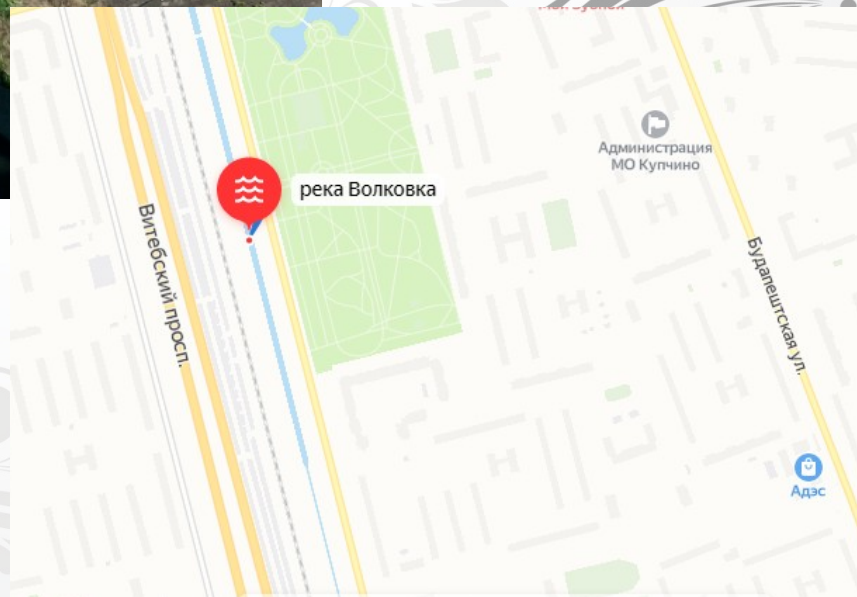
Сегодня я хочу предложить ребятам
познакомиться с некоторыми реками нашего
замечательного города – Санкт-Петербурга
Уверена, родители для себя тоже откроют
что-то новенькое™



«Волковка»

*Я вдоль Волковки гулял,
Волка след весь день искал.
Волковка – река такая.
Волка нет там. Я уж знаю.*

Родителям: Река на территории Санкт-Петербурга длиной 17 км, от истоков на склонах Пулковских высот до устья, искусственно созданного в начале XIX века при прокладке Обводного канала; до этого была левым притоком Невы.

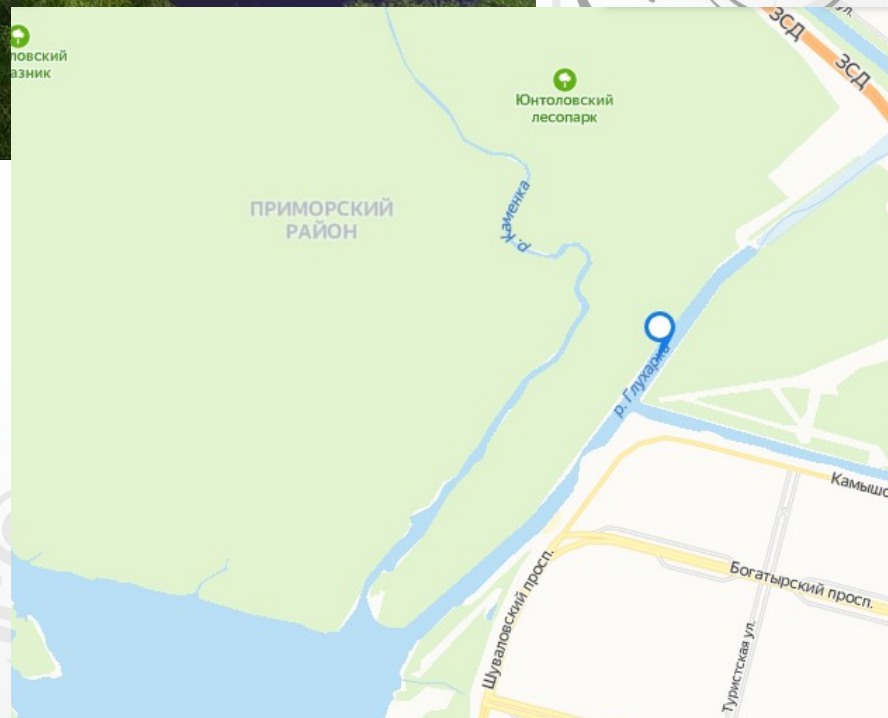





«Глухарка»

*На Глухарку я пошел,
Глухарей там не нашел!*

Родителям: Река на северо-западе Санкт-Петербурга, длина 1,8 км

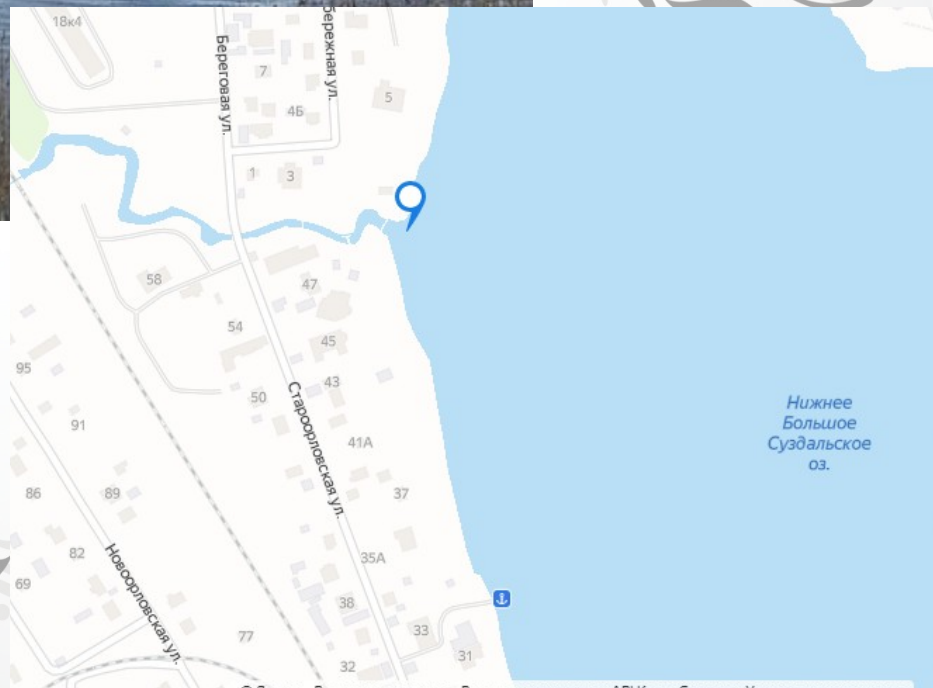





«Каменка»

*Вдоль по Каменке гулял,
Долго камни собирал.*

Родителям: Ка́менка — река в [Санкт-Петербурге](#). Вытекает из [Большого Суздальского озера](#) в [Шувалове](#), впадает в [Лахтинский Разлив](#). Длина 12 км





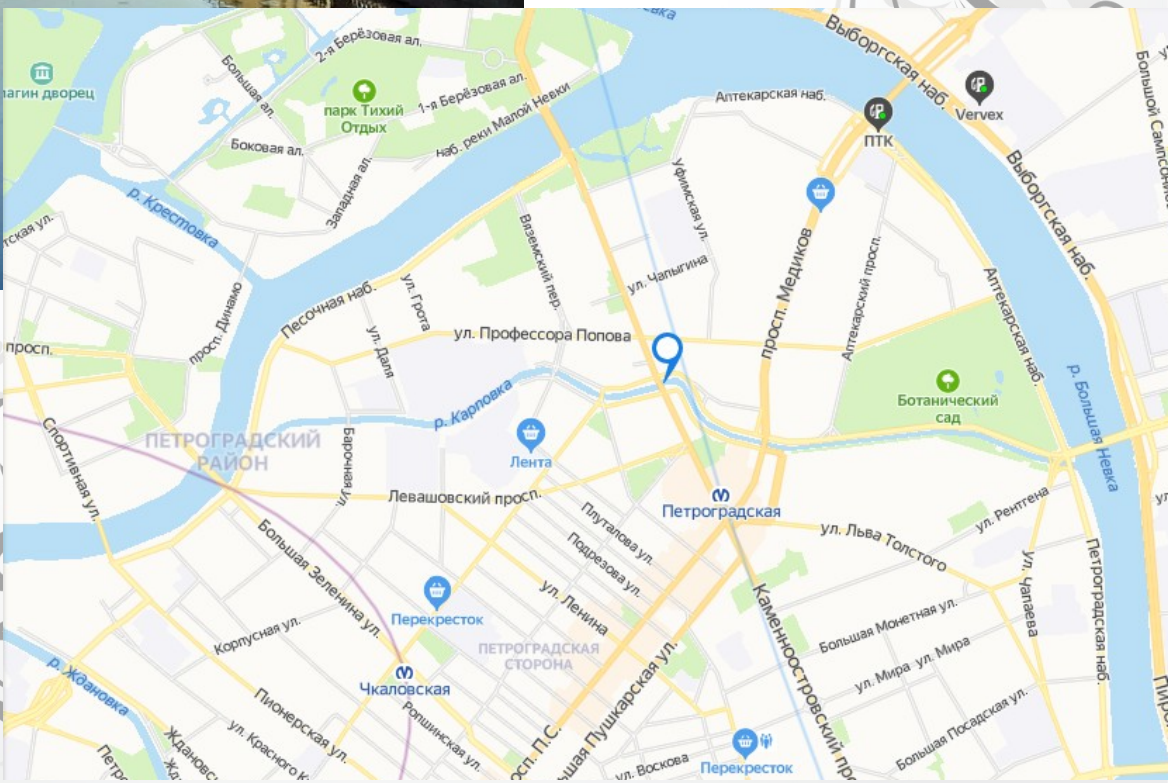
«Карповка»

*Кто на Карповку пойдет,
Много карпов принесет.*

Родителям: Река Карповка протекает между Большой и Малой Невками и отделяет Аптекарский остров от Петроградского.

Название реки старинное и происходит от финского Корпийоки, что означает «Лесная речка» («Лесная болотная речка») или «Воронья речка».

Один из рукавов Невы, разделяющий Петроградский и Аптекарский острова. Длина - 3 км, ширина - 20 метров.





«Красненькая»

*Солнце светит ясенько,
Течёт речка Красненькая.*

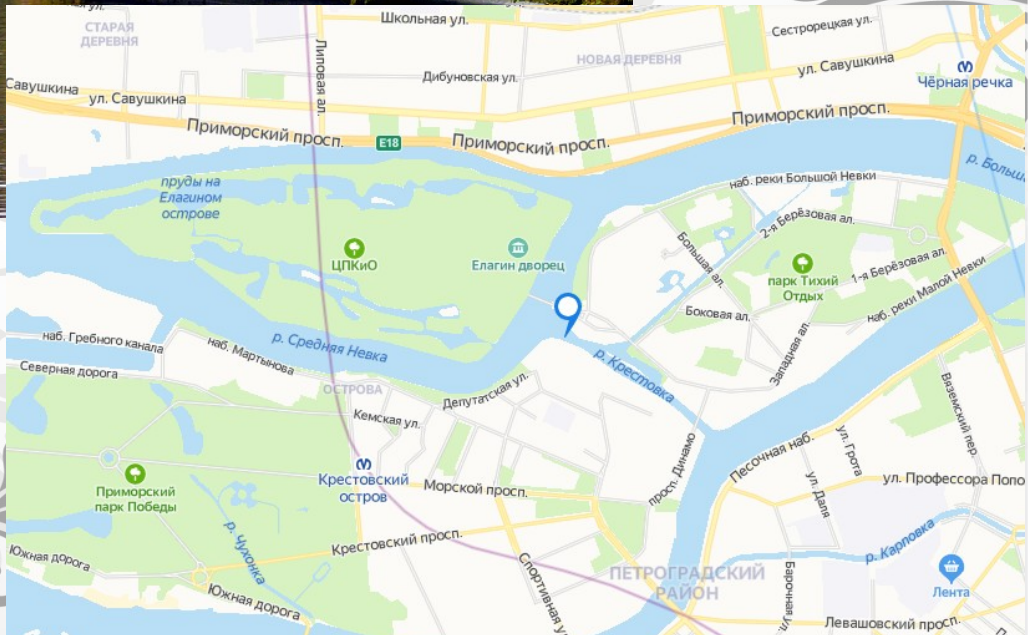
Родителям: Река, расположенная в юго-западной части Санкт-Петербурга в историческом районе Автово. Длина: 5,4 км



«Крестовка»

*На Крестовку я пошел,
Крестик золотой нашел.*

Родителям: Водоток в Санкт-Петербурге, соединяющий Малую Невку и Среднюю Невку. Разделяет Крестовский и Каменный острова. Вдоль русла протянута речная набережная. Длина 750 метров





«Мойка»

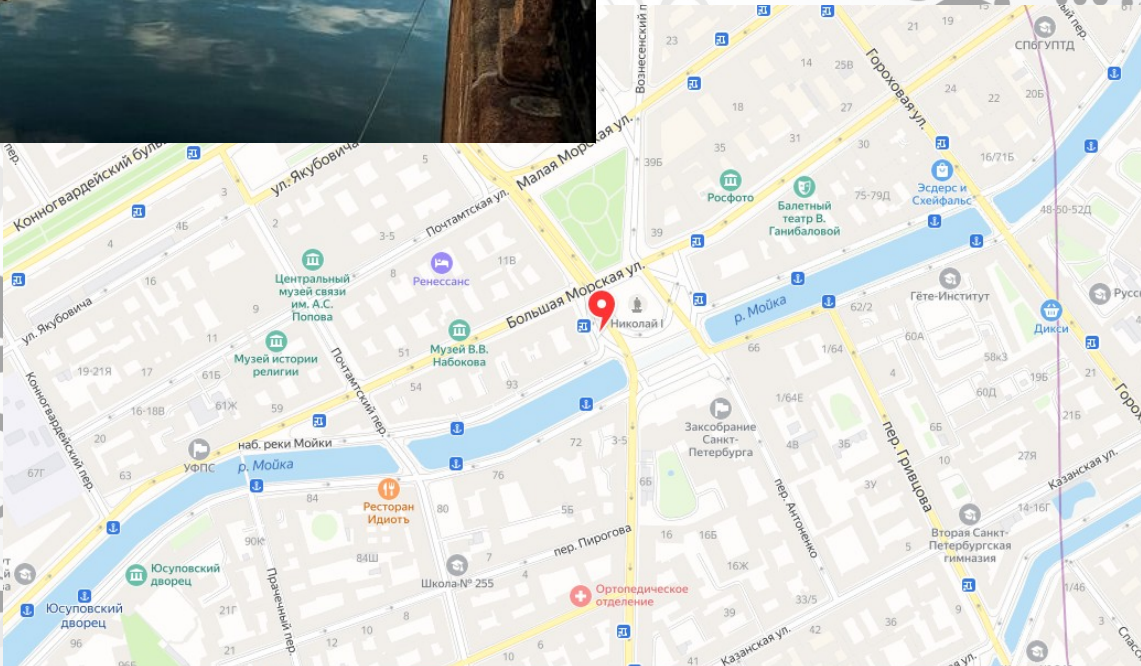

*Среди культурных, чистых жителей
Грязнулю, видите, не хотите ли?*

*Он с грязной рожницей гуляет
И прохожих всех пугает.*

*Не жалей воды, умой-ка
Ты грязнулю, речка Мойка.*

*Мойка, не жалей водицы!
Дай напиться и умыться.*

Родителям: М^ойка, историческое название (до 1797 года) Мья^[2] — сквозной проток в южной (левой^[3]) части [дельты Невы](#). Представляет собой впадающий в [Большую Неву](#) правый [рукав](#) реки [Фонтанки](#), вытекающий из неё по южной границе [Летнего сада](#) и [Марсова поля](#). Длина 4,67 км





«Таракановка»

*В Таракановке купайся,
Тараканов не пугайся.*

Родителям: Река на западе Санкт-Петербурга, приток Екатерингофки,
длина: 1 км



«Утка»

Утка, знай, – не только птица.

Утка - речка. В ней водица.

Карту дам, кто мне не верит:

Пусть поищет, пусть проверит.

Утки стаей проплывали,

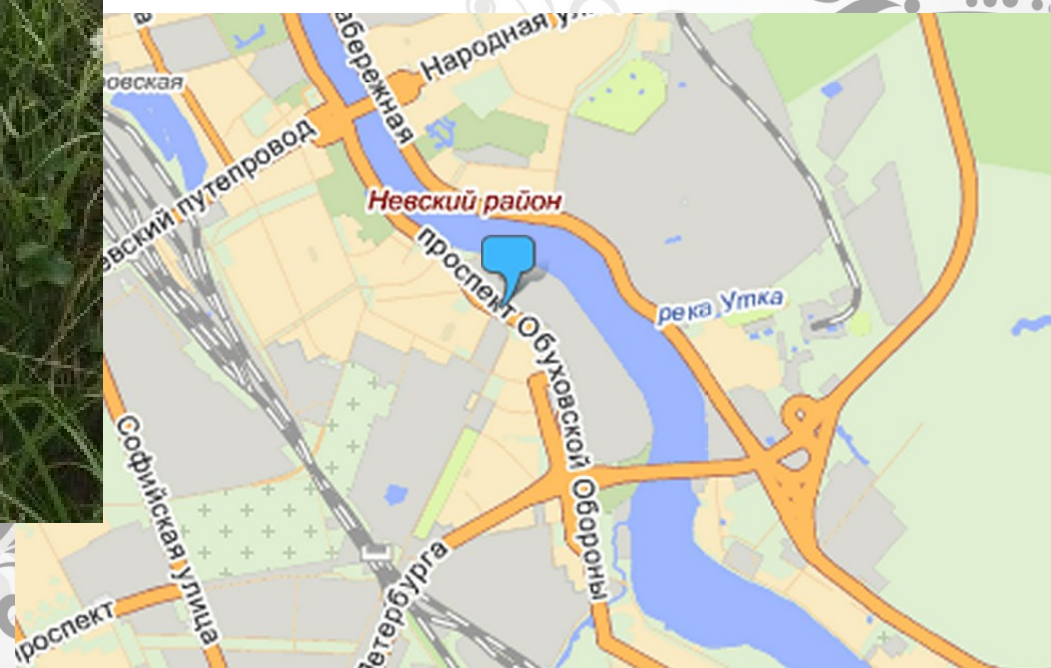
Уткой речку называли

Утка-речка. Утка-птица.

Вам такое не приснится!



Родителям: Утка — река на юго-востоке Санкт-Петербурга, правый приток Невы впадает в неё в районе ТЭЦ-5
Длина 6 км





«Фонтанка»

Для фонтанов очень-очень

Нам вода нужна была.

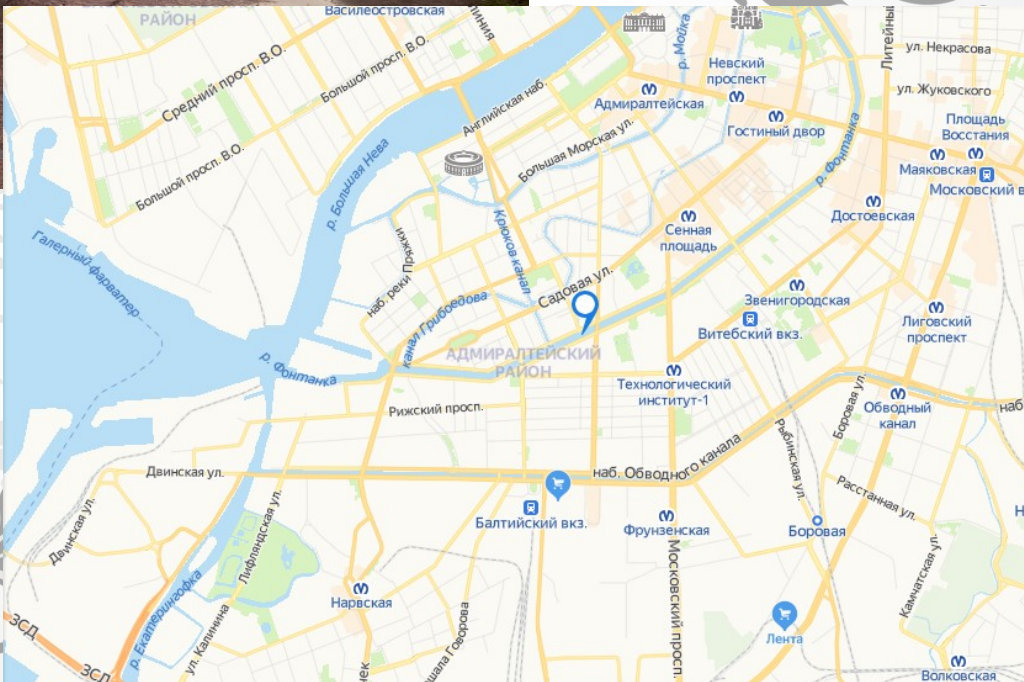
Той воды не пожалела


Речка добрая дала.

- Мне воды совсем не жалко, -

Говорит река Фонтанка.

Родителям: Водоток в Санкт-Петербурге, протока дельты реки Невы, пересекающая центральную часть города. Длина - 7,6 км, ширина до 70 м, наибольшая глубина до 3,5 м. Вытекает из Невы слева, у Летнего сада, и впадает в Большую Неву к северу от Гутуевского острова. Длина: 7,6 км





«Чёрная речка»

*Речка Чёрная черна,
Не видать от грязи дна.*

Чёрная речка

Очень черна.

Рыбки играют

Там в прятки у дна.

Родителям: Река на территории Санкт-Петербурга, приток Большой Невки - рукава невской дельты. Длина реки составляет 8,1 км. Место дуэли Пушкина и Дантеса в 1837 году. Длина: 8,1 км



Использованы ресурсы интернета